

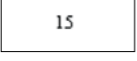
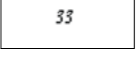
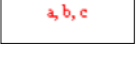







-  àmbit
-  numero d'illa
-  número de parcel·la urbana
-  número de parcel·la rústica
-  número de subparcel·la
-  illa / polígon
-  parcel·la
-  construcció / subparcel·la
-  parcel·la rústica
-  parcel·la urbana



**Ajuntament
de Castellgalí**

**Modificació puntual de les normes
subsidiaries del planejament**

Sector Industrial de Boades
Text Refòs
Castellgalí, Barcelona

plànol Plànol cadastral	numero 3
escala 1/2000	promotor
actualització / data 4 / 02-2009	arquitecte Carles Casanellas Montserrat
referència interna 04-327	

casanellas&arq. t.93 420 47 33 f.93 429 48 13 www.casanellas.net

EL PRESENT DOCUMENT ÉS CÒPIA DEL SEU ORIGINAL DEL QUAL ÉS AUTOR L'ARQUITECTE CARLES CASANELLAS I MONTSERRATE. LA SEVA UTILITZACIÓ TOTAL O PARCIAL, AIXÍ COM QUALSEVOL REPRODUCCIÓ O CESSIÓ A TERCERS, REQUERIRÀ LA PRÈVIA AUTORIZACIÓ DE L'AUTOR, RESTANT EN QUALSEVOL CAS PROHIBIDA QUALSEVOL MODIFICACIÓ UNILATERAL DEL MATEIX.